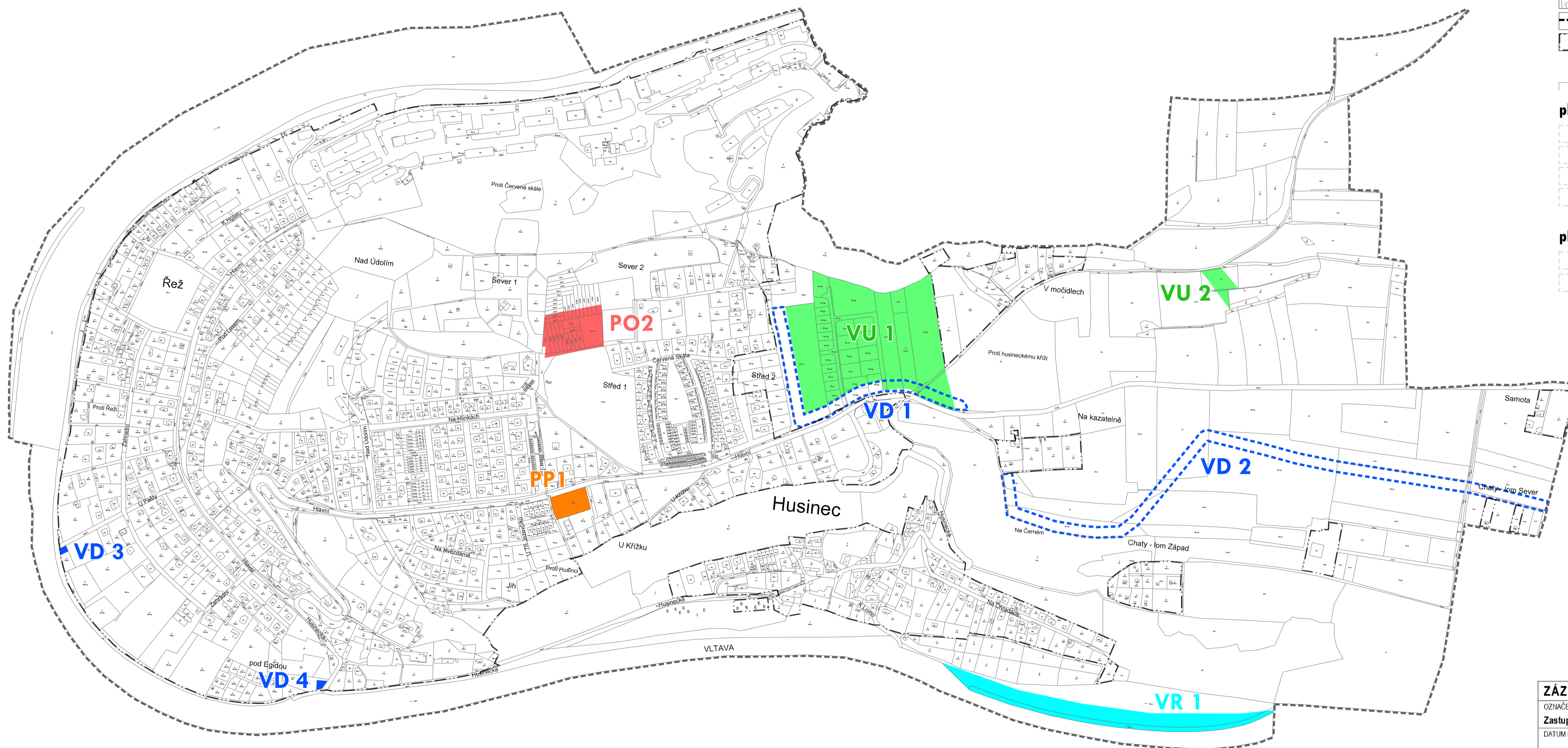


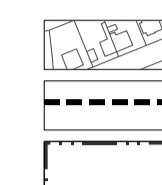


VÝKRES VEŘEJNĚ PROSPĚŠNÝCH STAVEB, OPATŘENÍ A ASANACÍ



LEGENDA

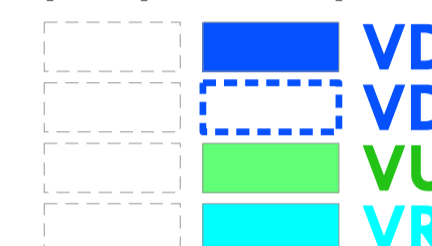
mapový podklad a hranice



KATASTRÁLNÍ MAPA
HRANICE ŘEŠENÉHO ÚZEMÍ
ZASTAVĚNÉ ÚZEMÍ vymezené k lednu 2022

STAV NÁVRH

plochy a koridory veřejně prospěšných staveb s možností vyvlastnění dle §170 stav. zákona



VEŘEJNĚ PROSPĚŠNÉ STAVBY PRO DOPRAVU (plochy)
VEŘEJNĚ PROSPĚŠNÉ STAVBY PRO DOPRAVU (koridory pro liniové stavby)
VEŘEJNĚ PROSPĚŠNÉ OPATŘENÍ PRO ZALOŽENÍ PRVKŮ ÚSES
VEŘEJNĚ PROSPĚŠNÉ OPATŘENÍ KE SNIŽOVÁNÍ OHROŽENÍ V ÚZEMÍ POVODNĚMI

plochy a koridory veřejně prospěšných staveb s možností uplatnění převkupního práva §101 stav. zákona



VEŘEJNĚ PROSPĚŠNÉ STAVBY OBČANSKÉHO VYBAVENÍ
VEŘEJNÁ PROSTRANSTVÍ

ZÁZNAM O ÚČINNOSTI

OZNAČENÍ SPRÁVNÍHO ORGÁNU, KTERÝ ÚZEMNÍ PLÁN VYDAL

Zastupitelstvo obce Husinec

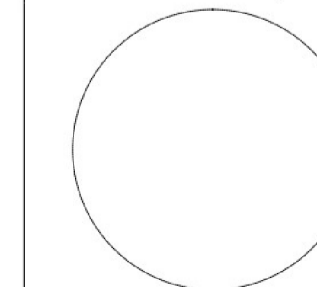
DATUM NABÝTÍ ÚČINNOSTI ÚZEMNÍHO PLÁNU

2022

JMÉNO A PŘÍJMENÍ, FUNKCE OPRAVNĚNÉ ÚŘEDNÍ OSOBY POŘIZOVATELE

Ing. arch. Zdeněk Kindl, fyzická osoba splňující kvalifikační požadavky dle § 24 stavebního zákona

OTISK ÚŘEDNÍHO RAŽÍTKA (OÚ Husinec) A PODPIS OPRAVNĚNÉ ÚŘEDNÍ OSOBY POŘIZOVATELE



HUSINEC

ÚZEMNÍ PLÁN

OBJEDNATEL : OBEC HUSINEC
POŘIZOVATEL : OBECNÍ ÚŘÁD HUSINEC
ZPRACOVATEL : ING. ARCH. IVAN KAPLAN - AGORA STUDIO
Vinohradská 156, Praha 3, 130 00

ÚZEMNÍ PLÁN

VÝKRES: VÝKRES VEŘEJNĚ PROSPĚŠNÝCH STAVEB, OPATŘENÍ A ASANACÍ	Č. VÝKRESU: 4
ZPRACOVATEL: Agora studio doc. Ing. arch. Ivan KAPLAN Ing. arch. Klára VACHALOVÁ Ing. Kateřina JELÍNKOVÁ	SEVER: PARÉ:
JMÉŘÍTKO: 1 : 5 000	DATUM: únor 2022